

**COMUNE DI PULSANO**  
**Provincia di Taranto**  
**COMANDO DI POLIZIA LOCALE**

Tel.099/5312235 - Fax 099/5310180

Prot. n° 370

18/02/20

Al Responsabile della Trasparenza  
-SEDE-

*Oggetto: Richiesta Accesso Civico D.Lgs. 33/13 Art.5. Delibera di Giunta per individuazione Area Territoriale "Centro Urbano"*

*Con la presente si comunica che la delibera di cui si chiede l'accesso civico, risalente all'anno 1993 n°344, nonostante le ricerche svolte compatibilmente con le altre esigenze di servizio nei nostri archivi, dalla data di ricezione della nota del sig. Speca ad oggi non è stata trovata.*

*Tuttavia si comunica che i capisaldi sono stati poi modificati con delibera n°83 del 10/05/2001 redatta e conservata dall'ufficio tecnico Comunale, che si allega comunque per la trasmissione al Sig. Speca Antonio.*

*Per quanto riguarda la delibera n°344 del 1993 si ritiene di dover inoltrare la richiesta all'Ufficio Affari Generali.*

*Distinti Saluti.*

  
Il Comandante della P.L.  
(Dott. Luigi Lorè)



COMUNE DI PULSANO  
Provincia di Taranto

DELIBERAZIONE  
DELLA GIUNTA MUNICIPALE

N. 83 del 10.05.2001

Prot. N. \_\_\_\_\_

OGGETTO : Presa atto verbali della Provincia di Taranto relativi ai nuovi capisaldi delle strade provinciali.-

PARERI ex art. 49 D.Lgs. 267/00:

L'anno duemilauno il giorno dieci del mese di maggio alle ore 12,45 nella sala delle adunanze del Comune, regolarmente convocata, si è riunita la Giunta Municipale sotto la presidenza del SINDACO Dr. Luigi LATERZA

**REGOLARITA' TECNICA**  
Parere: Favorevole  
Data 03.05.2001  
Il Responsabile del Servizio  
Dott. Arch. Cosimo Netti

e con l'intervento degli Assessori

Presenti Assenti

SAMPIETRO Luigi

X

SMIRAGLIA Giovanni

X

VETRANO dr. Francesco

X

ZACCHEO ins. Cosimo

X

SCIALPI Angelo

X

**REGOLARITA' CONTABILE**  
Parere: Favorevole  
Data \_\_\_\_\_  
Il Responsabile del Servizio  
Finanziario  
Rag. Isabella D'Errico

**AFFISSIONE ALBO PRETORIO**

Si attesta che la presente deliberazione è affissa  
il \_\_\_\_\_ all'Albo Pretorio  
di questo Comune e vi rimarrà per 15 gg.  
consecutivi, (n. \_\_\_\_\_ reg. pubblicazioni)

Partecipa il Segretario Comunale CALIA Dr.ssa Marcella

Il Segretario Comunale

Il Presidente, riconosciuto legale il numero degli intervenuti, dichiara aperta la seduta e/o la discussione.

Le parti innanzi costituite con la sottoscrizione del presente verbale fanno constatare che la strada n. 123 Pulsano Monacizzo" con inizio a Pulsano dallo spigolo di recinzione del Palazzetto dello Sport (via Lupara) e termina all'inizio della piazzetta di Monacizzo" e confermano il predetto caposaldo d'inizio posto alla fine della recinzione del Palazzetto dello Sport del Comune di Pulsano.

La Provincia di Taranto fa riserva di inoltrare al Comune di Pulsano, tramite il Servizio Demanio e Concessioni, copia dei fascicoli relativi alle interferenze. Di quanto sopra, si è redatto il presente verbale in triplice copia originale che viene letto, approvato e sottoscritto dagli intervenuti.

Per la **PROVINCIA DI TARANTO**

ISTRUTTORE TECNICO DIRETTIVO  
Geom. Michele BELLAVIA  
(Geom. Michele BELLAVIA)



Per il **COMUNE DI PULSANO**

Arch. Cosimo NETTI  
(Arch. NETTI Cosim)

Visto: IL PRESIDENTE DELLA PROVINCIA DI TARANTO  
**IL PRESIDENTE**

Prof. Avv. Domenico Rana

Visto: IL SINDACO DEL COMUNE DI PULSANO

e termine della strada provinciale e conseguente consegna al Comune del tratto interno all'abitato.

Le parti innanzi costituite con la sottoscrizione del presente verbale fanno constatare che la strada S.P. n.102 " Taranto – Leporano - Pulsano", ha inizio a Talsano bivio Pastorelli sino all'innesto della Circonvallazione di Leporano nei pressi dell'Arco e continua dopo la Circonvallazione di Leporano dal termine della recinzione del Campo Sportivo fino all'innesto con la strada per il Cimitero di Pulsano " .

Le parti convenute rideterminano il nuovo caposaldo così come segue:

- Il tratto di strada della S.P.102 ricadente nel Comune di Pulsano diventa di competenza interamente del predetto Comune.

Pertanto la S.P. 102 " Taranto – Leporano - Pulsano", ha inizio a Talsano bivio Pastorelli sino all'innesto della Circonvallazione di Leporano nei pressi dell'Arco, continua dopo la Circonvallazione di Leporano, fine recinzione del Campo Sportivo, e termina al confine con il territorio del Comune di Pulsano "

La Provincia di Taranto fa riserva di inoltrare al Comune di Pulsano, tramite il Servizio Demanio e Concessioni , copia dei fascicoli relativi alle interferenze.

Di quanto sopra, si è redatto il presente verbale in triplice copia originale che viene letto, approvato e sottoscritto dagli intervenuti.

Per la PROVINCIA DI TARANTO

ISTRUTTORE TECNICO DIRETTIVO  
Geom. Michele BELLAZIA  
(Geometra) Michele BELLAZIA

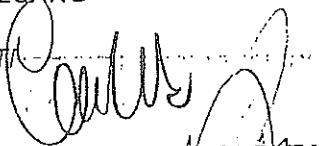
Per il COMUNE DI PULSANO

Arch. Cosimo NETTI



Per il COMUNE DI PULSANO

Arch. Cosimo NETTI




Visto: IL PRESIDENTE DELLA PROVINCIA DI TARANTO

**IL PRESIDENTE**

Prof. Av. Domenico Rana



Visto: IL SINDACO DEL COMUNE DI PULSANO



## D E L I B E R A

1. Le premesse in narrativa sono parte integrante e sostanziale del presente provvedimento;

2. Di prendere atto dei verbali inviati dalla provincia di Taranto - Area Tecnica - con prot. n. 10711 del 15.3.01 - prot. com.le n. 3899 del 16.03.2001 - regolarmente vistati, relativi ai nuovi capisaldi che risultano così rideterminati:

S.P. n. 122: Il tratto di strada della S.P. n. 122 dal confine con il territorio con il Comune di Leporano fino a incrocio con Via della Vigna è di pertinenza del Comune di Pulsano;

S.P. n. 9: La S.P. n. 109 ha inizio dalla S.S. 7 ter e termina allo spigolo Sud del distributore di benzina "ERG" nei pressi dell'abitato del Comune di Pulsano;

S.P. n. 112: La S.P. n. 112 ha inizio a settantacinque metri ad est della via Caduti di Tutte le Guerre in Pulsano e termina a Lizzano all'incrocio con la Circonvallazione di Lizzano "Via Fontanelle";

S.P. n. 102: Il tratto di strada della S.P. n. 102 ricadente nel Comune di Pulsano (fino all'innesto con la strada per il Cimitero) diventa di competenza interamente del Comune;

S.P. n. 108: La S.P. n. 108 ha inizio dall'incrocio con la strada Comunale Pietra Pendola e termina all'incrocio con la strada privata denominata Viale dei Cognati;

S.P. n. 120: L'intero tratto della S.P. n. 120 "Pulsano Canne Monticelli) che ha inizio da Pulsano innesto S.P. 121 Pulsano Bosco e termina all'innesto con la Litoranea Salentina, sarà di competenza del Comune di Pulsano;

S.P. n. 121: La S.P. n. 121 "Pulsano Bosco" ha inizio dalla recinzione Spinelli e termina all'incrocio con la strada comunale La Torretta;

S.P. n. 123: La S.P. n. 123 "Pulsano Monacizzo" con inizio a Pulsano dallo spigolo di recinzione del Palazzetto dello Sport (via Lupara) termina all'inizio della piazzetta di Monacizzo; il caposaldo d'inizio posto alla fine della recinzione del Palazzetto dello Sport del Comune di Pulsano è confermato;

Di trasmettere il presente provvedimento all'Amministrazione Provinciale di Taranto.

Successivamente, con distinta ed unanime votazione, il presente provvedimento viene dichiarato immediatamente esecutivo ai sensi dell'art. 134, comma 4, del D.L. 18.08.2000 n. 267.

Lizzano all'incrocio con la Circonvallazione di Lizzano Via Fontanelle";

S.P. n. 102: Il tratto di strada della S.P. n. 102 ricadente nel Comune di Pulsano (fino all'innesto con la strada per il Cimitero) diventa di competenza interamente del Comune;

S.P. n. 108: La S.P. n. 108 ha inizio dall'incrocio con la strada Comunale Pietra Pendola e termina all'incrocio con la strada privata denominata Viale dei Cognati;

S.P. n. 120: L'intero tratto della S.P. n. 120 "Pulsano Canne Monticelli) che ha inizio da Pulsano innesto S.P. 121 Pulsano Bosco e termina all'innesto con la Litoranea Salentina, sarà di competenza del Comune di Pulsano;

S.P. n. 121: La S.P. n. 121 "Pulsano Bosco" ha inizio dalla recinzione Spinelli e termina all'incrocio con la strada comunale La Torretta;

S.P. n. 123: La S.P. n. 123 "Pulsano Monacizzo" con inizio a Pulsano dallo spigolo di recinzione del Palazzetto dello Sport (via Lupara) termina all'inizio della piazzetta di Monacizzo; il caposaldo d'inizio posto alla fine della recinzione del Palazzetto dello Sport del Comune di Pulsano è confermato;

Visto il Testo Unico delle Leggi sull'Ordinamento degli Enti Locali n. 267 del 18/08/2000;

Visto il Regolamento comunale di contabilità;

Vista la legge 109/94 nel testo vigente;

Visto il D.P.R. n. 554/99

#### P R O P O N E

L'adozione del summenzionato provvedimento

#### LA GIUNTA MUNICIPALE

Vista :

- La proposta che precede;
- Ritenutala meritevole di accoglimento;
- La normativa citata;
- Con voti unanimi resi nei modi e forme di legge,

PROVINCIA DI TARANTO

DIVISIONE TECNICA

OGGETTO: L.R. n° 38 del 21.12.1977 - D.L. 285/92 e 507/93.

Classificazione Strade Provinciali.

VERBALE

Premesso

- che con L.R. n° 38 del 21.12.1977 sono state classificate Strade Provinciali le strade di uso pubblico di cui all'elenco approvato dal Consiglio Provinciale di Taranto con delibera n° 241 del 14.07.1987;
- che con il citato D.R. è stata classificata Provinciale ai sensi dell'art.4 della citata L.R. n. 38/77 la strada n.122 " Litoranea Salentina" con inizio dall'innesto S.P. n. 100 Bivio Annunziata Leporano in località Saturo costeggiando tutto il mare e termina al confine di Provincia di Lecce all'incrocio con la S.P. n. 140 in località Torre Colimena, secondo tratto di diramazione che partendo sulla sinistra a circa Km 1+200 prima dell'innesto con la S.P. n. 140 arriva al confine di Provincia di Lecce in località Punta Prosciutto";
- che con atto della Giunta Comunale n. 344 del 25.05.1993, il Comune di Pulsano ha delimitato il centro abitato ai sensi e per gli effetti dei DD.LL. 285/92 e 507/93 e una parte della S.P. n.122 è rientrata nella predetta delimitazione, per cui occorre quindi rideterminare i nuovi capisaldi.

L'anno duemilauno il giorno 15 del mese di Febbraio si sono incontrati:

1. Il Geom. Michele BELLAVIA in rappresentanza della Provincia di Taranto;
  2. L'Arch. Cosimo NETTI, in rappresentanza del Comune di Pulsano,
- hanno percorso il tronco della strada suindicata, come da allegata

planimetria che fa parte integrante del presente atto e si procede alla redazione del verbale con il quale vengono fissati i capisaldi di inizio e termine della strada provinciale e conseguente consegna al Comune del tratto interno all'abitato.

Le parti innanzi costituite con la sottoscrizione del presente verbale fanno constatare che:

- Il tratto di strada della S.P. n.122 dal confine con il territorio con il Comune di Leporano fino a incrocio con Via della Vigna è di pertinenza del Comune di Pulsano.

Pertanto il primo tratto della strada n.122 "Litoranea Salentina" ha inizio dall'innesto S.P. n. 100 Bivio Annunziata Leporano in località Saturo costeggiando il mare e termina al confine con il territorio del Comune di Pulsano, mentre il secondo tratto ha inizio dall'incrocio con Via della Vigna (confine territorio del Comune di Pulsano) e termina al confine con la Provincia di Lecce all'incrocio con la S.P. n. 140 in località Torre Colimena, tratto di diramazione che partendo sulla sinistra a circa Km 1+200 prima dell'innesto con la S.P. n. 140 arriva al confine con la Provincia di Lecce in località Punta Prosciutto".

La Provincia di Taranto fa riserva di inoltrare al Comune di Pulsano, tramite il Servizio Demanio e Concessioni , copia dei fascicoli relativi alle interferenze.

Di quanto sopra, si è redatto il presente verbale in triplice copia originale che

è stato letto, approvato e sottoscritto dagli intervenuti.




Per la PROVINCIA DI TARANTO  
ISTRUTTORE TECNICO DIRETTIVO  
(Geometra Michele BELLAVIA)

*Michele Bellavia*

Per il COMUNE DI PULSANO

Arch. Cosimo NETTI




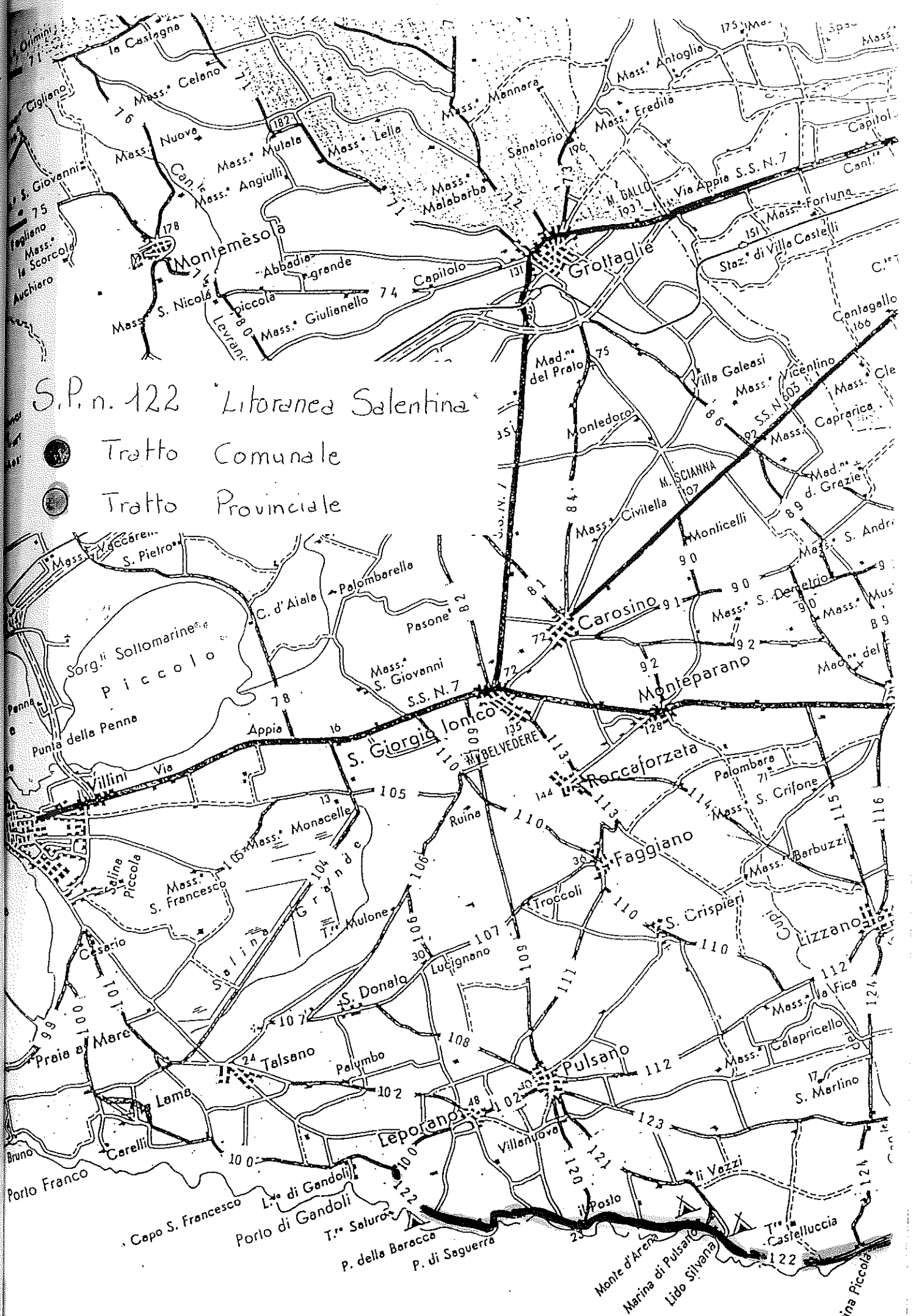
Visto: IL PRESIDENTE DELLA PROVINCIA DI TARANTO

**IL PRESIDENTE**

Prof. Avv. Domenico Rana

Visto: IL SINDACO DEL COMUNE DI PULSANO





S.P.n. 122 'Litoranea Salentina'

- Tratto Comunale
- Tratto Provinciale

Montemesola

Grottaglie

Carosino

S. Giorgia Ionica

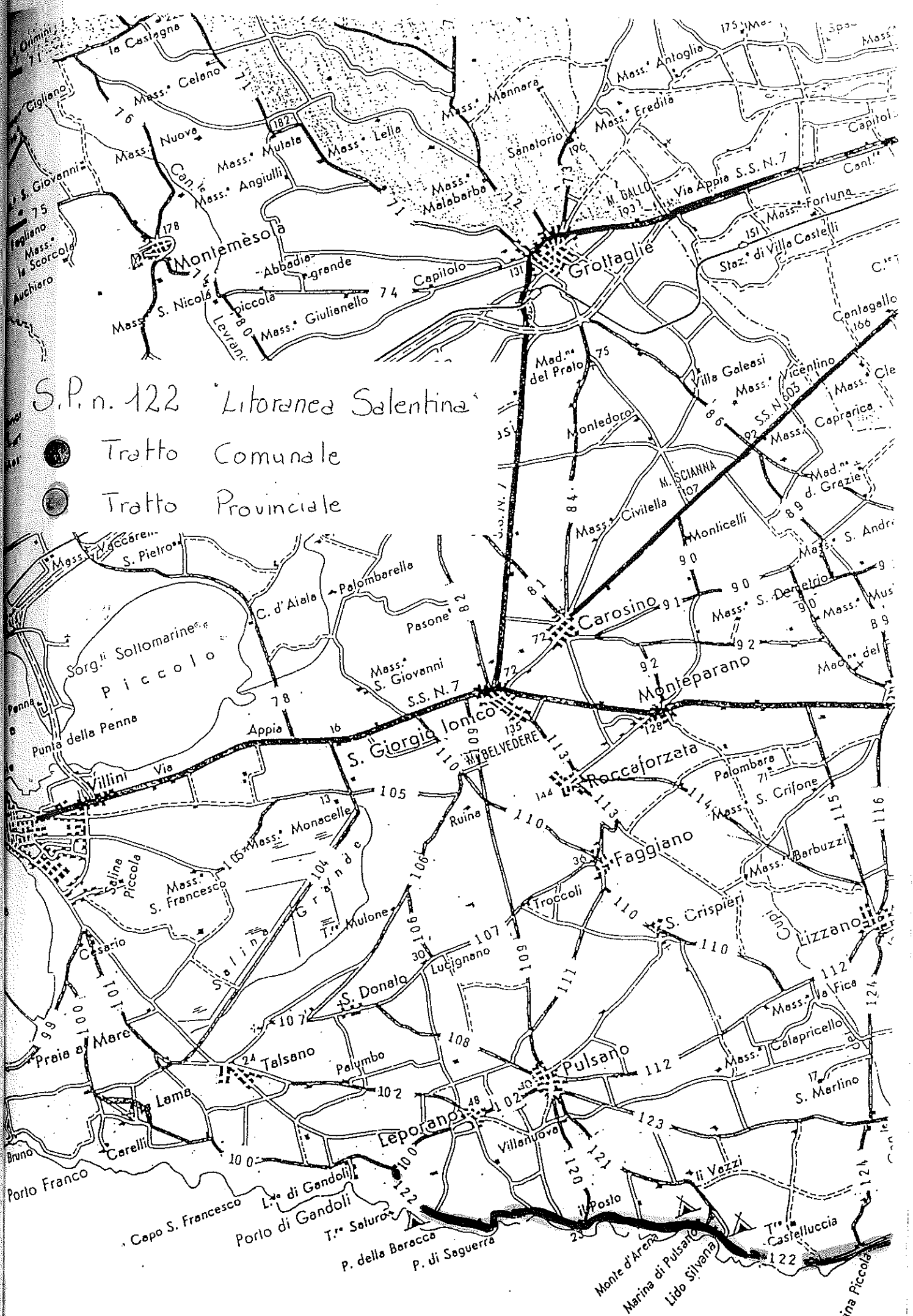
Roccaforzeta

Faggiano

Pulsano

Leporano

S. Marilino



SP 109

PROVINCIA DI TARANTO

DIVISIONE TECNICA

OGGETTO: L.R. n° 38 del 21.12.1977 - D.L. 285/92 e 507/93.

Classificazione Strade Provinciali.

VERBALE

*Premesso*

- che con L.R. n° 38 del 21.12.1977 sono state classificate Strade Provinciali le strade di uso pubblico di cui all'elenco approvato dal Consiglio Provinciale di Taranto con delibera n° 241 del 14.07.1987;
- che con il citato D.R. è stata classificata Provinciale ai sensi dell'art.4 della citata L.R. n. 38/77 la strada n.109 "San Giorgio Jonico Pulsano", con inizio dall'innesto con la SS. 7 nei pressi di San Giorgio Jonico e termina all'abitato di Pulsano, incrocio via Matteotti "
- che con atto della Giunta Comunale n. 344 del 25.05.1993, il Comune di Pulsano ha delimitato il centro abitato ai sensi e per gli effetti dei DD.LL. 285/92 e 507/93 e una parte della S.P. n.109 è rientrata nella predetta delimitazione, per cui occorre quindi rideterminare i nuovi capisaldi.

L'anno duemilauno il giorno 15 del mese di Febbraio si sono incontrati:

1. Il Geom. Michele BELLAVIA in rappresentanza della Provincia di Taranto;
  2. L'Arch. Cosimo NETTI, in rappresentanza del Comune di Pulsano,
- hanno percorso il tronco della strada suindicata, come da allegata planimetria che fa parte integrante del presente atto e si procede alla redazione del verbale con il quale vengono fissati i nuovi capisaldi di inizio e termine della strada provinciale e conseguente consegna al Comune del tratto interno all'abitato.

*Clx*  
*Pulsano*

Le parti innanzi costituite con la sottoscrizione del presente verbale fanno constatare che la strada n.109 "San Giorgio Jonico Pulsano", con inizio dall'innesto con la SS. 7 nei pressi di San Giorgio Jonico e termina all'abitato di Pulsano, incrocio via Matteotti" e rideterminano i nuovi capisaldi così come segue:

- La S.P. n. 109 ha inizio dalla S.S. 7 ter e termina allo spigolo Sud del distributore di benzina "ERG" nei pressi dell'abitato del Comune di Pulsano;

La Provincia di Taranto fa riserva di inoltrare al Comune di Pulsano, tramite il Servizio Demanio e Concessioni , copia dei fascicoli relativi alle interferenze.

Di quanto sopra, si è redatto il presente verbale in triplice copia originale che viene letto, approvato e sottoscritto dagli intervenuti.

Per la PROVINCIA DI TARANTO

ISTRUTTORE TECNICO DIRETTIVO  
Geom. Michele BEUVAIA  
(Geom. Michele BEUVAIA)



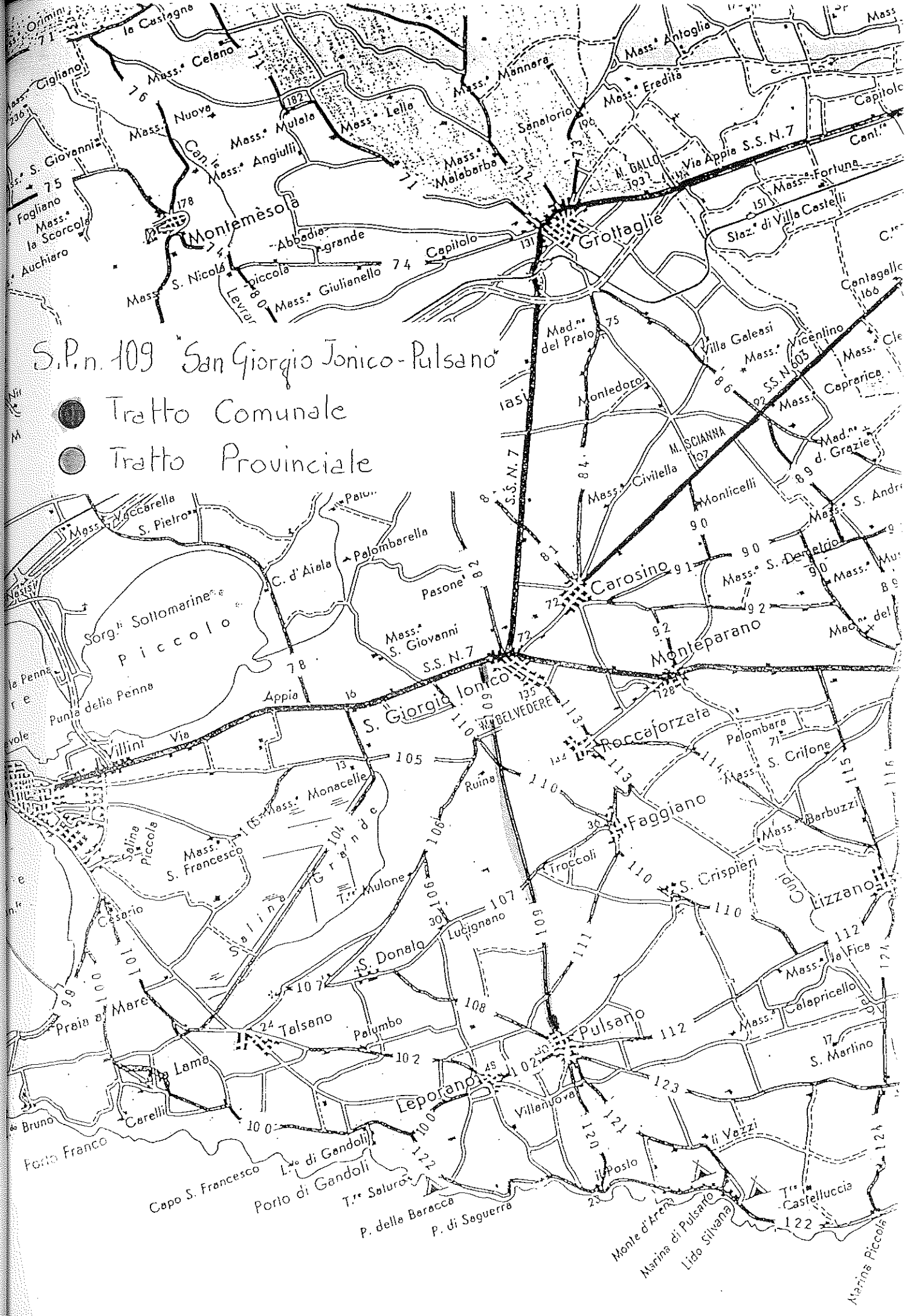
Per il COMUNE DI PULSANO

Arch. Cosimo NETTI

Visto: IL PRESIDENTE DELLA PROVINCIA DI TARANTO

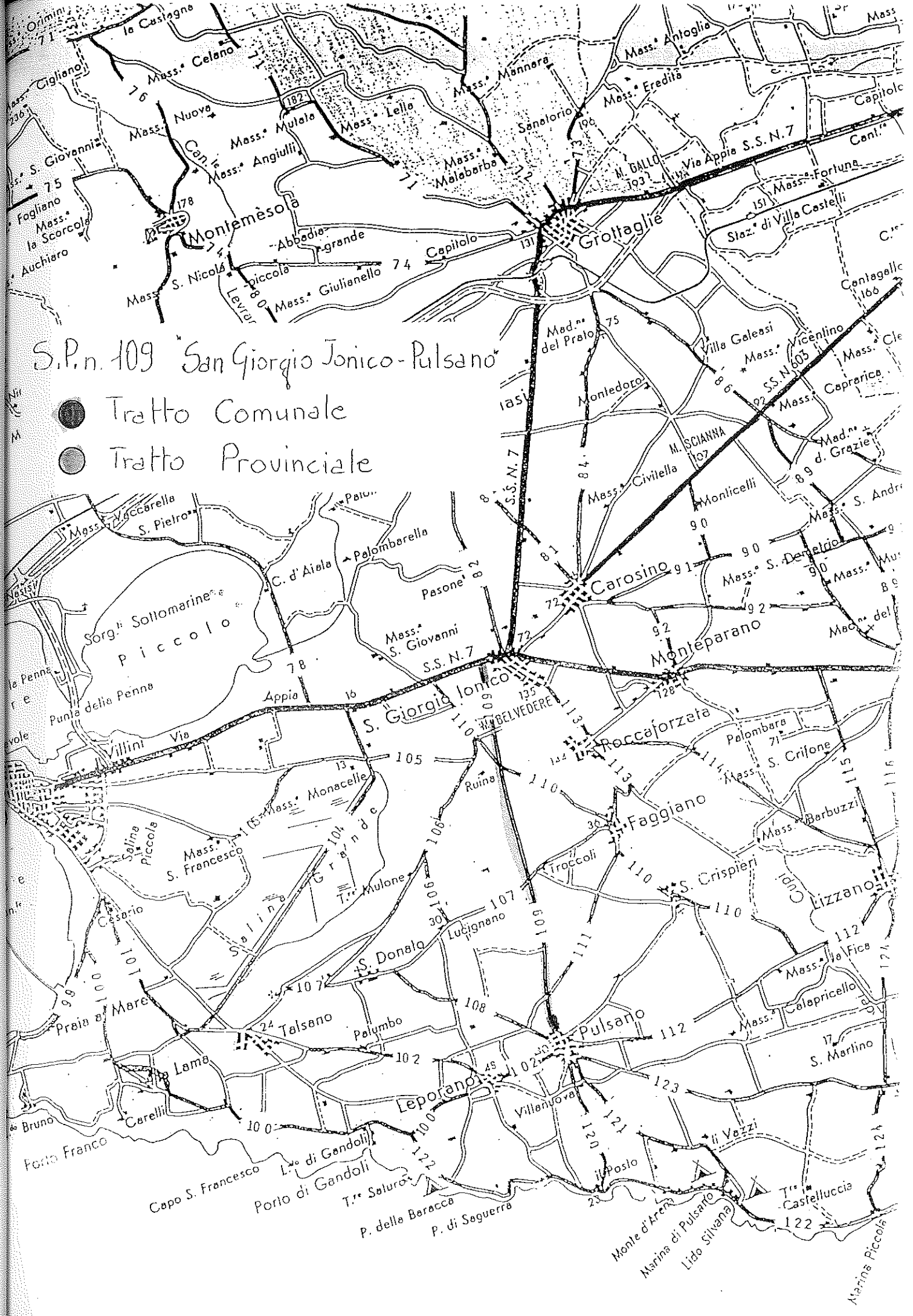
IL PRESIDENTE

Visto: IL SINDACO DEL COMUNE DI PULSANO



S.P.n. 109 San Giorgio Ionico - Pulsano

- Tratto Comunale
- Tratto Provinciale



## PROVINCIA DI TARANTO

## DIVISIONE TECNICA

OGGETTO: L.R. n° 38 del 21.12.1977 - D.L. 285/92 e 507/93.

Classificazione Strade Provinciali.

## VERBALE

*Premesso*

- che con L.R. n° 38 del 21.12.1977 sono state classificate Strade Provinciali le strade di uso pubblico di cui all'elenco approvato dal Consiglio Provinciale di Taranto con delibera n° 241 del 14.07.1987;
- che con il citato D.R. è stata classificata Provinciale ai sensi dell'art.4 della citata L.R. n. 38/77 la strada n.112 " Pulsano Lizzano ", con inizio da Pulsano incrocio via Ungaretti sino a Lizzano all'incrocio con la Circonvallazione di Lizzano all'inizio della Cantina Sociale "
- che con atto della Giunta Comunale n. 344 del 25.05.1993, il Comune di Pulsano ha delimitato il centro abitato ai sensi e per gli effetti dei DD.LL. 285/92 e 507/93 e una parte della S.P. n.102 è rientrata nella predetta delimitazione, per cui occorre quindi rideterminare i nuovi capisaldi.

L'anno duemilauno il giorno 15 del mese di Febbraio si sono incontrati:

1. Il Geom. Michele BELLAVIA in rappresentanza della Provincia di Taranto;
  2. L'Arch. Cosimo NETTI, in rappresentanza del Comune di Pulsano,
- hanno percorso il tronco della strada suindicata, come da allegata planimetria che fa parte integrante del presente atto e si procede alla redazione del verbale con il quale vengono fissati i capisaldi di inizio e termine della strada provinciale e conseguente consegna al Comune del tratto interno all'abitato.






Le parti innanzi costituite con la sottoscrizione del presente verbale fanno constatare che la strada n.112 "Pulsano Lizzano ha inizio da Pulsano incrocio via Ungaretti e termina a Lizzano all'incrocio con la Circonvallazione di Lizzano all'inizio della Cantina Sociale " e rideterminano i nuovi capisaldi così come segue:

- La S.P. n. 112 ha inizio a settantacinque metri ad est della Via Caduti di tutte le Guerre in Pulsano, e termina a Lizzano all'incrocio con la Circonvallazione di Lizzano Via Fontanelle ".

La Provincia di Taranto fa riserva di inoltrare al Comune di Pulsano, tramite il Servizio Demanio e Concessioni , copia dei fascicoli relativi alle interferenze. Di quanto sopra, si è redatto il presente verbale in triplice copia originale che viene letto, approvato e sottoscritto dagli intervenuti.

Per la PROVINCIA DI TARANTO

ISTRUTTORE TECNICO DIRETTIVO  
Geom. Michele BELLAVIA  
(Geom. Michele BELLAVIA)



Per il COMUNE DI PULSANO

Arch. Cosimo NETTI

Visto: IL PRESIDENTE DELLA PROVINCIA DI TARANTO

IL PRESIDENTE

Prof. Avv. Domenico Rana

Visto: IL SINDACO DEL COMUNE DI PULSANO

SP 102

Cofra

**PROVINCIA DI TARANTO**

**DIVISIONE TECNICA**

**OGGETTO:** L.R. n° 38 del 21.12.1977 - D.L. 285/92 e 507/93. Classificazione Strade Provinciali.

**VERBALE**

*Premesso*


- che con L.R. n° 38 del 21.12.1977 sono state classificate Strade Provinciali le strade di uso pubblico di cui all'elenco approvato dal Consiglio Provinciale di Taranto con delibera n° 241 del 14.07.1987;
- che con il citato D.R. è stata classificata Provinciale ai sensi dell'art.4 della citata L.R. n. 38/77 la strada n.102 " Taranto Leporano Pulsano", con inizio a Talsano bivio Pastorelli sino all'innesto della Circonvallazione di Leporano nei pressi dell'Arco e continua dopo la Circonvallazione di Leporano dal termine della recinzione del Campo Sportivo fino all'innesto con la strada per il Cimitero di Pulsano "
- che con atto della Giunta Comunale n. 344 del 25.05.1993, il Comune di Pulsano ha delimitato il centro abitato ai sensi e per gli effetti dei DD.LL. 285/92 e 507/93 e una parte della S.P. n.102 è rientrata nella predetta delimitazione, per cui occorre rideterminare i nuovi capisaldi.

L'anno duemilauno il giorno 15 del mese di Febbraio si sono incontrati:


1. Il Geom. Michele BELLAVIA in rappresentanza della Provincia di Taranto;
  2. L'Arch. Cosimo NETTI, in rappresentanza del Comune di Pulsano,
- hanno percorso il tronco della strada suindicata, come da allegata planimetria che fa parte integrante del presente atto e si procede alla redazione del verbale con il quale vengono fissati i nuovi capisaldi di inizio

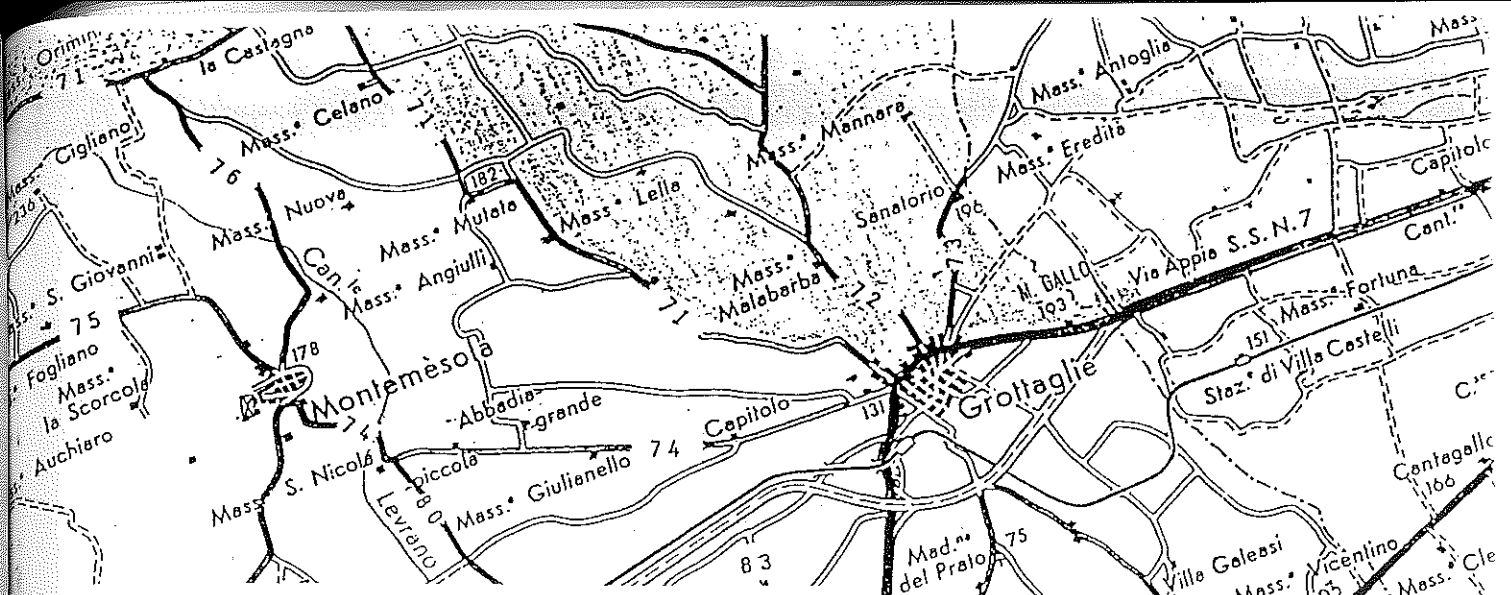
*Cofra*

**IL PRESIDENTE**  
Visto: IL PRESIDENTE DELLA PROVINCIA DI TARANTO  
Prof. Av. Domenico Rana



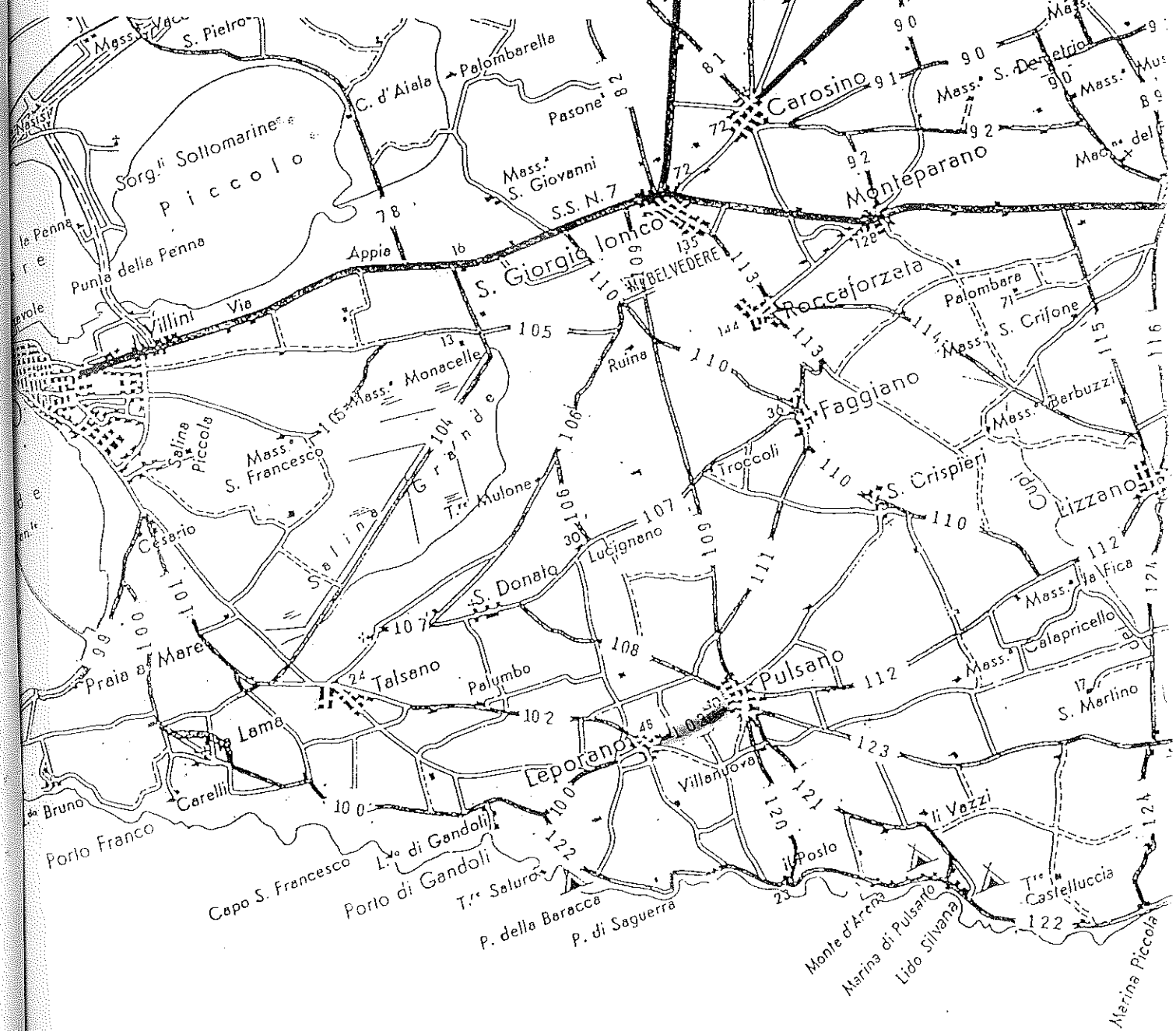
Visto: IL SINDACO DEL COMUNE DI PULSANO





S.P. n. 102 "TA-Leporano-Pulsano"

- Tratto Comunale
- Tratto Provinciale



SP 108

Col/6a

**PROVINCIA DI TARANTO**

**DIVISIONE TECNICA**

**OGGETTO:** L.R. n° 38 del 21.12.1977 - D.L. 285/92 e 507/93.

Classificazione Strade Provinciali

**VERBALE**

*Premesso*

- che con L.R. n° 38 del 21.12.1977 sono state classificate Strade Provinciali le strade di uso pubblico di cui all'elenco approvato dal Consiglio Provinciale di Taranto con delibera n° 241 del 14.07.1987;
- che con il citato D.R. è stata classificata Provinciale ai sensi dell'art.4 della citata L.R. n. 38/77 la strada n.108 " Pulsano San Donato", con inizio dall'abitato di Pulsano nei pressi della Cappella del Crocifisso e termina all'innesto con la S.P. n.107 Talsano - Faggiano in contrada San Donato "
- che con atto della Giunta Comunale n. 344 del 25.05.1993, il Comune di Pulsano ha delimitato il centro abitato ai sensi e per gli effetti dei DD.LL. 285/92 e 507/93.

L'anno duemilauno il giorno 15 del mese di Febbraio si sono incontrati:

1. Il Geom. Michele BELLAVIA in rappresentanza della Provincia di Taranto;
2. L'Arch. Cosimo NETTI, in rappresentanza del Comune di Pulsano, hanno percorso il tronco della strada suindicata, come da allegata planimetria che fa parte integrante del presente atto e si procede alla redazione del verbale con il quale vengono fissati i nuovi capisaldi di inizio e termine della strada provinciale e conseguente consegna al Comune del tratto interno all'abitato.

*Col/6a*  
*Com. Pul*

Le parti innanzi costituite con la sottoscrizione del presente verbale fanno constatare che la strada n.108 " Pulsano San Donato", ha inizio dall'abitato di Pulsano nei pressi della Cappella del Crocifisso e termina all'innesto con la S.P. n.107 Talsano – Faggiano in contrada San Donato", rideterminando i nuovi capisaldi così come segue:

- La S.P. n. 108 ha inizio dall'incrocio con la strada Comunale Pietra Pendola e termina all'incrocio con la strada privata denominata Viale dei Cognati.

La Provincia di Taranto fa riserva di inoltrare al Comune di Pulsano, tramite il Servizio Demanio e Concessioni , copia dei fascicoli relativi alle interferenze. Di quanto sopra, si è redatto il presente verbale in triplice copia originale che viene letto, approvato e sottoscritto dagli intervenuti.

Per la **PROVINCIA DI TARANTO**

ISTRUTTORE TECNICO DIRETTIVO

Geom. Michele BELLA VITA

(Geom. Michele BELLA VITA)



Per il **COMUNE DI PULSANO**

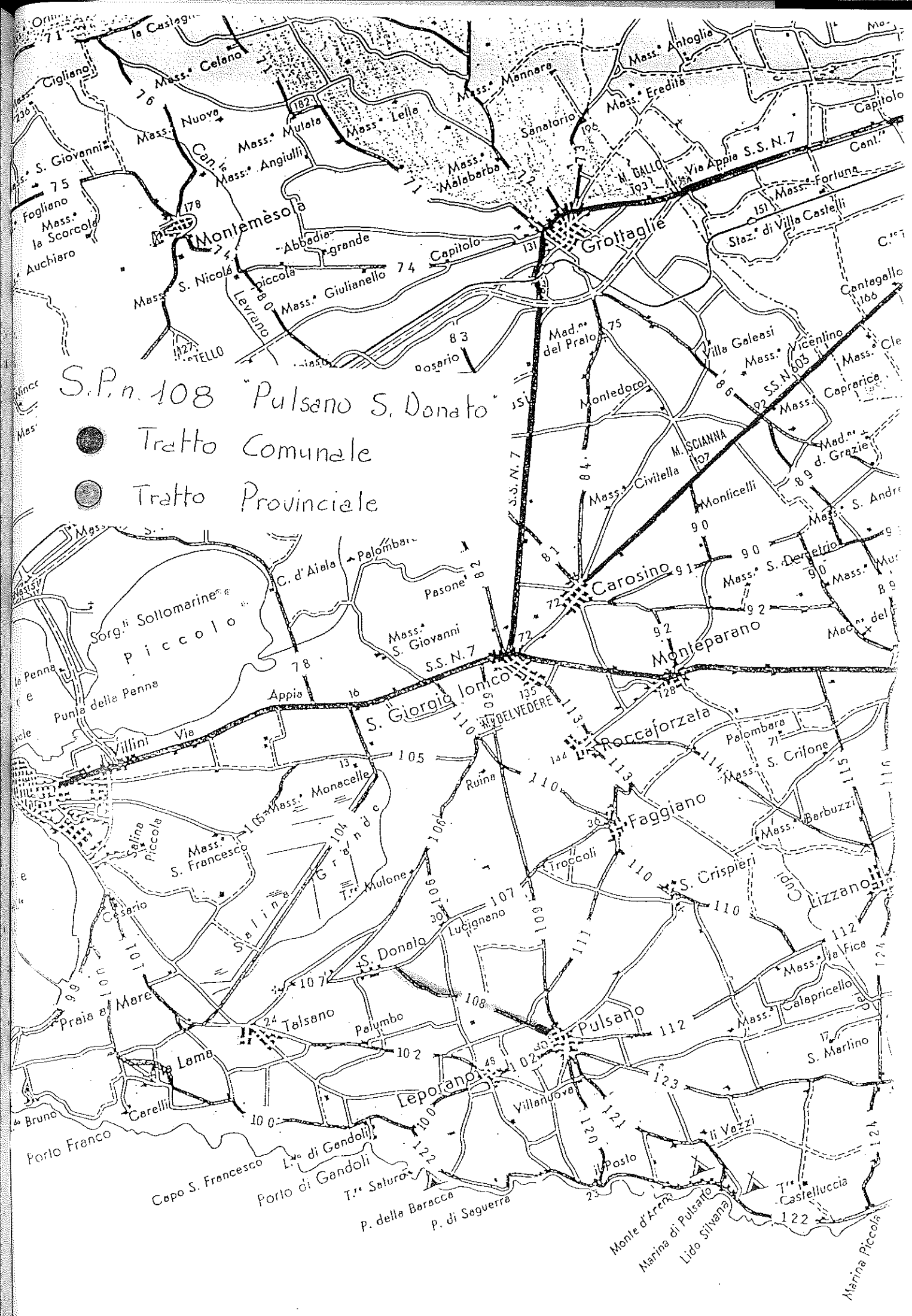
Arch. Cosimo NETTI

Visto: **IL PRESIDENTE DELLA PROVINCIA DI TARANTO**

**IL PRESIDENTE**

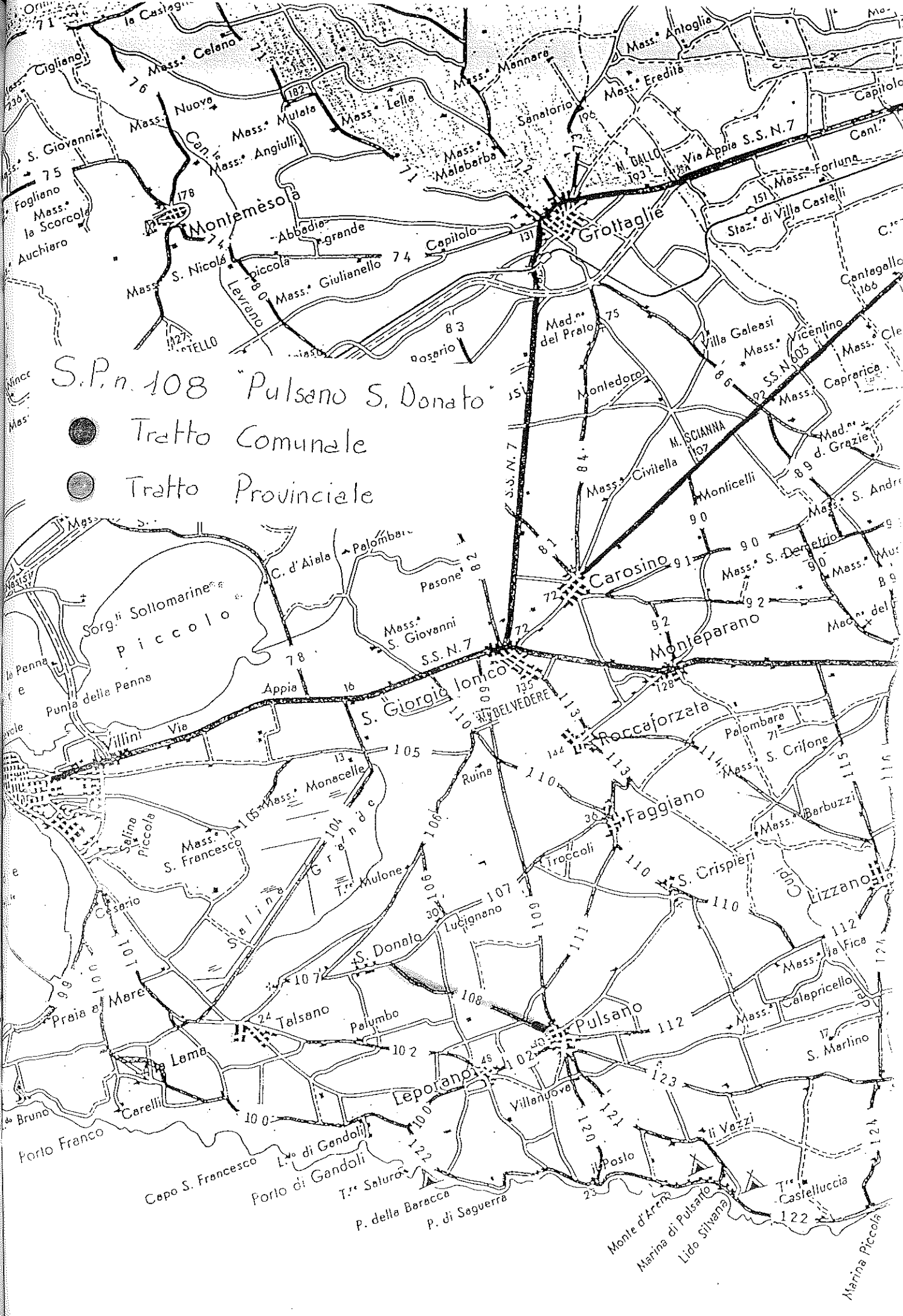
Prof. Avv. Domenico Rana

Visto: **IL SINDACO DEL COMUNE DI PULSANO**



S.P.n. 108 Pulsano S. Donato

- Tratto Comunale
- Tratto Provinciale



ex SP 120

cofa

**PROVINCIA DI TARANTO**

**DIVISIONE TECNICA**

**OGGETTO:** L.R. n° 38 del 21.12.1977 - D.L. 285/92 e 507/93.

Classificazione Strade Provinciali.

**VERBALE**

*Premesso*

- che con L.R. n° 38 del 21.12.1977 sono state classificate Strade Provinciali le strade di uso pubblico di cui all'elenco approvato dal Consiglio Provinciale di Taranto con delibera n° 241 del 14.07.1987;
- che con il citato D.R. è stata classificata Provinciale ai sensi dell'art.4 della citata L.R. n. 38/77 la strada n.120 " Pulsano Canne Monticelli ", con inizio da Pulsano innesto S.P. n. 121 Pulsano Bosco all'innesto con la Litoranea Salentina "
- che con atto della Giunta Comunale n. 344 del 25.05.1993, il Comune di Pulsano ha delimitato il centro abitato ai sensi e per gli effetti dei DD.LL. 285/92 e 507/93 e una parte della S.P. n.120 è rientrata nella predetta delimitazione, per cui occorre quindi rideterminare i nuovi capisaldi.

L'anno duemilauno il giorno 15 del mese di Febbraio si sono incontrati:

1. Il Geom. Michele BELLAVIA in rappresentanza della Provincia di Taranto;
  2. L'Arch. Cosimo NETTI, in rappresentanza del Comune di Pulsano,
- hanno percorso il tronco della strada suindicata, come da allegata planimetria che fa parte integrante del presente atto e si procede alla redazione del verbale con il quale vengono fissati i capisaldi di inizio e termine della strada provinciale e conseguente consegna al Comune del tratto interno all'abitato.

Le parti innanzi costituite con la sottoscrizione del presente verbale fanno constatare che la strada n.120 "Pulsano Canne Monticelli, ha inizio da Pulsano innesto S.P. n. 121 Pulsano Bosco e termina all'innesto con la Litoranea Salentina " e rideterminano il nuovo caposaldo così come segue:

- L'intero tratto della S.P. n. 120, sarà di competenza del Comune di Pulsano, dando atto che il presente verbale sarà sottoposto all'esame della Giunta Comunale di Pulsano per la presa d'atto ed adozione di apposito provvedimento confermativo.

La Provincia di Taranto fa riserva di inoltrare al Comune di Pulsano, tramite il Servizio Demanio e Concessioni , copia dei fascicoli relativi alle interferenze.

Di quanto sopra, si è redatto il presente verbale in triplice copia originale che viene letto, approvato e sottoscritto dagli intervenuti.

Per la **PROVINCIA DI TARANTO**

ISTRUTTORE TECNICO DIRETTIVO

Geom. Michele BELLAZIA

Geom. Michele BELLAZIA



Per il **COMUNE DI PULSANO**

Arch. Cosimo NETTI

Visto: il **PRESIDENTE DELLA PROVINCIA DI TARANTO**

**IL PRESIDENTE**

Prof. Avv. Domenico Rono

Visto: il **SINDACO DEL COMUNE DI PULSANO**



## PROVINCIA DI TARANTO

## DIVISIONE TECNICA

OGGETTO: L.R. n° 38 del 21.12.1977 - D.L. 285/92 e 507/93.

Classificazione Strade Provinciali.


## VERBALE

*Premesso*

- che con L.R. n° 38 del 21.12.1977 sono state classificate Strade Provinciali le strade di uso pubblico di cui all'elenco approvato dal Consiglio Provinciale di Taranto con delibera n° 241 del 14.07.1987;
- che con il citato D.R. è stata classificata Provinciale ai sensi dell'art.4 della citata L.R. n. 38/77 la strada n.121 "Pulsano Bosco ", con inizio da Pulsano innesto S.P. n. 120 "Pulsano Canne Monticelli" all'innesto con la Litoranea Salentina";
- che con atto della Giunta Comunale n. 344 del 25.05.1993, il Comune di Pulsano ha delimitato il centro abitato ai sensi e per gli effetti dei DD.LL. 285/92 e 507/93 e una parte della S.P. n.121 è rientrata nella predetta delimitazione, per cui occorre rideterminare i nuovi capisaldi.

L'anno duemilauno il giorno 15 del mese di Febbraio si sono incontrati:

1. Il Geom. Michele BELLAVIA in rappresentanza della Provincia di Taranto;
  2. L'Arch. Cosimo NETTI, in rappresentanza del Comune di Pulsano,
- hanno percorso il tronco della strada suindicata, come da allegata planimetria che fa parte integrante del presente atto e si procede alla redazione del verbale con il quale vengono fissati i capisaldi di inizio e termine della strada provinciale e conseguente consegna al Comune del tratto interno all'abitato.



Le parti innanzi costituite con la sottoscrizione del presente verbale fanno constatare che la strada n.121 "Pulsano Bosco", ha inizio da Pulsano innesto S.P. n. 120 "Pulsano Canne Monticelli" e termina all'innesto con la Litoranea Salentina" e rideterminano i nuovi capisaldi così come segue:

- La S.P. n. 121 ha inizio dalla recinzione Spinelli e termina all'incrocio con la strada comunale La Torretta.

La Provincia di Taranto fa riserva di inoltrare al Comune di Pulsano, tramite il Servizio Demanio e Concessioni , copia dei fascicoli relativi alle interferenze. Di quanto sopra, si è redatto il presente verbale in triplice copia originale che viene letto, approvato e sottoscritto dagli intervenuti.

Per la PROVINCIA DI TARANTO  
ISTRUTTORE TECNICO DIRETTIVO

*Geom. Michele BELLUZZA*



Per il COMUNE DI PULSANO

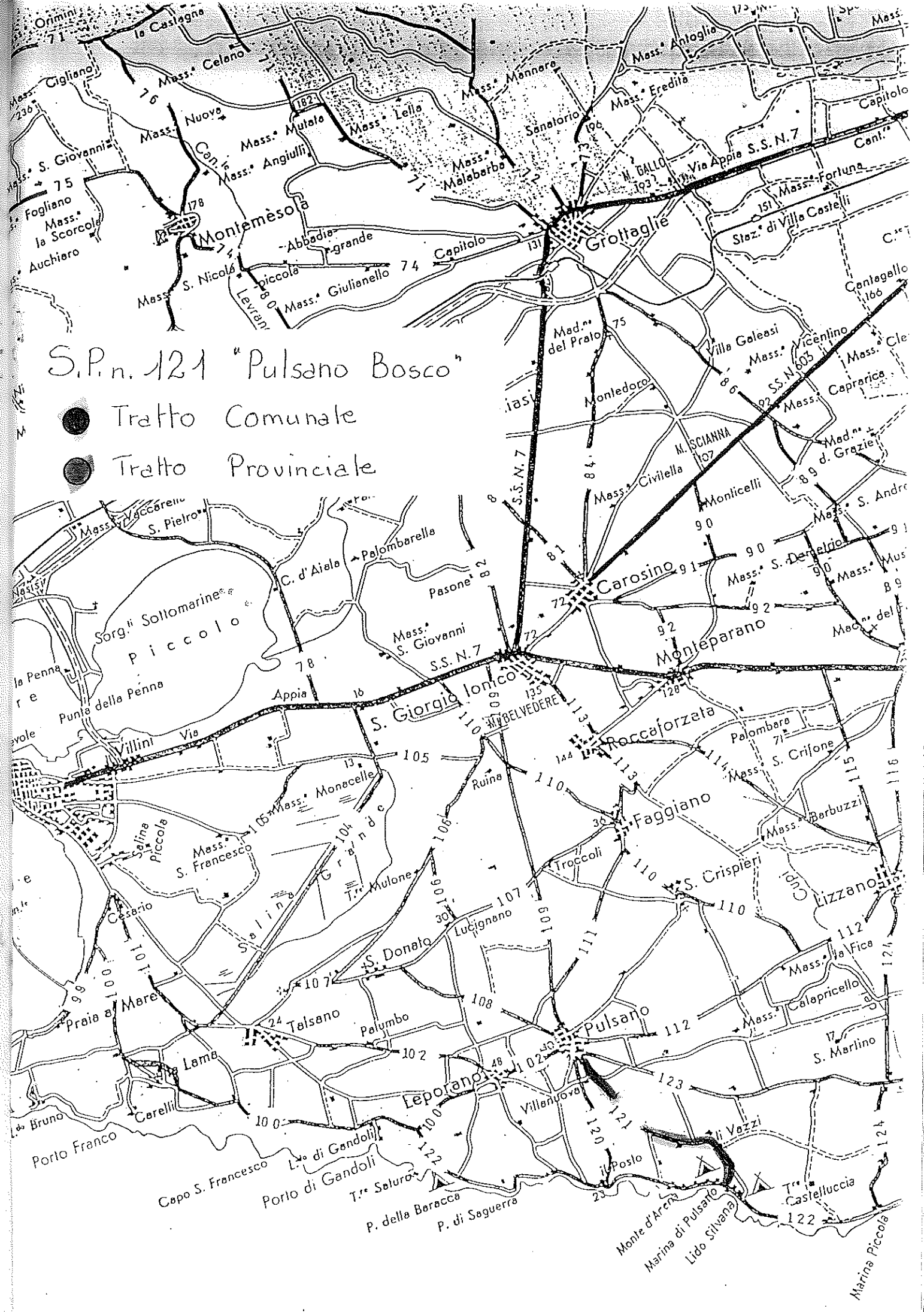
Arch. Cosimo NETTI

Visto: IL PRESIDENTE DELLA PROVINCIA DI TARANTO

**IL PRESIDENTE**

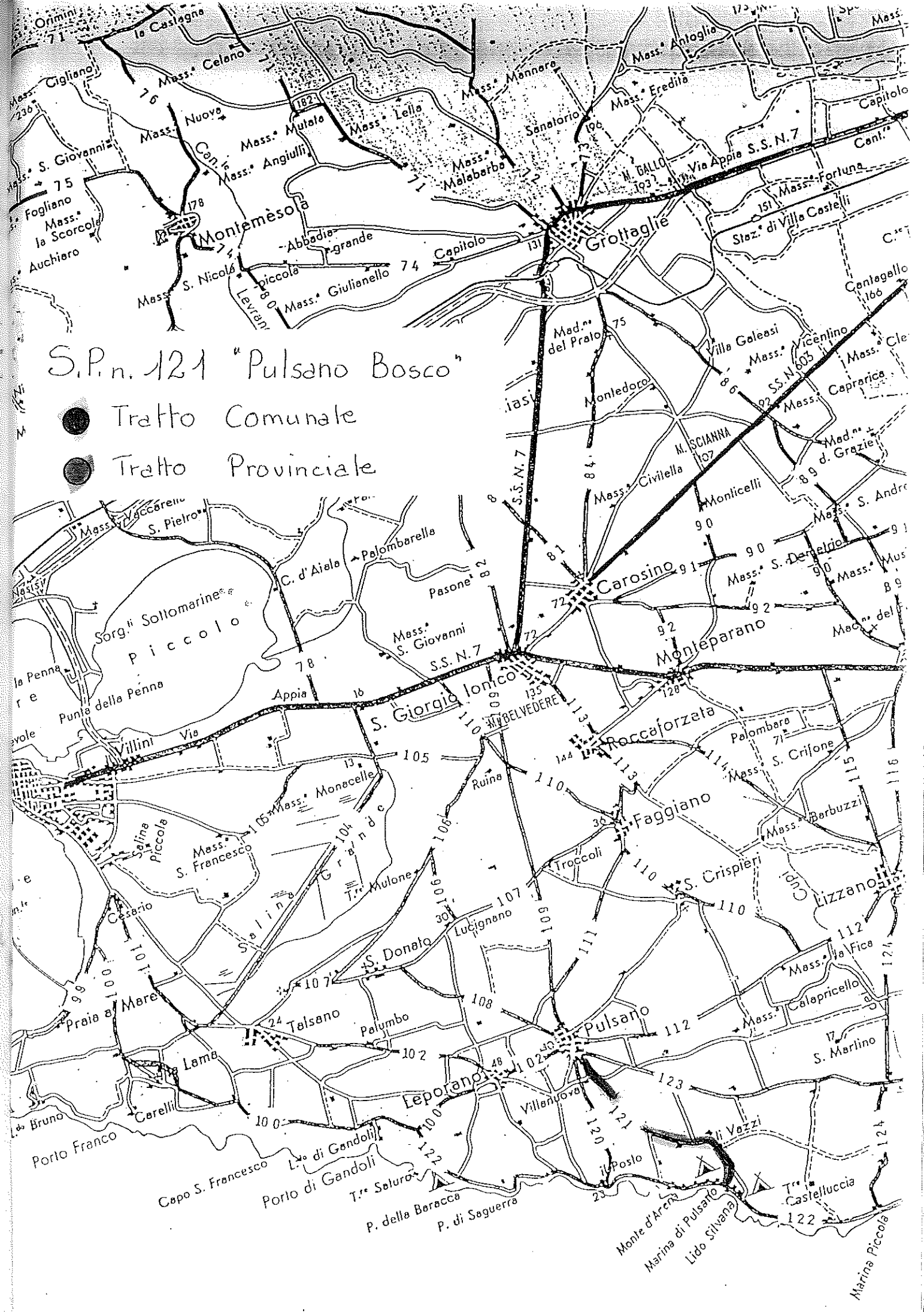
Prof. Avv. Domenico Rana

Visto: IL SINDACO DEL COMUNE DI PULSANO



S.P.n. 121 "Pulsano Bosco"

- Tratto Comunale
- Tratto Provinciale



S.P. 123

cofor

PROVINCIA DI TARANTO

DIVISIONE TECNICA

OGGETTO: L.R. n° 38 del 21.12.1977 - D.L. 285/92 e 507/93.

Classificazione Strade Provinciali


VERBALE

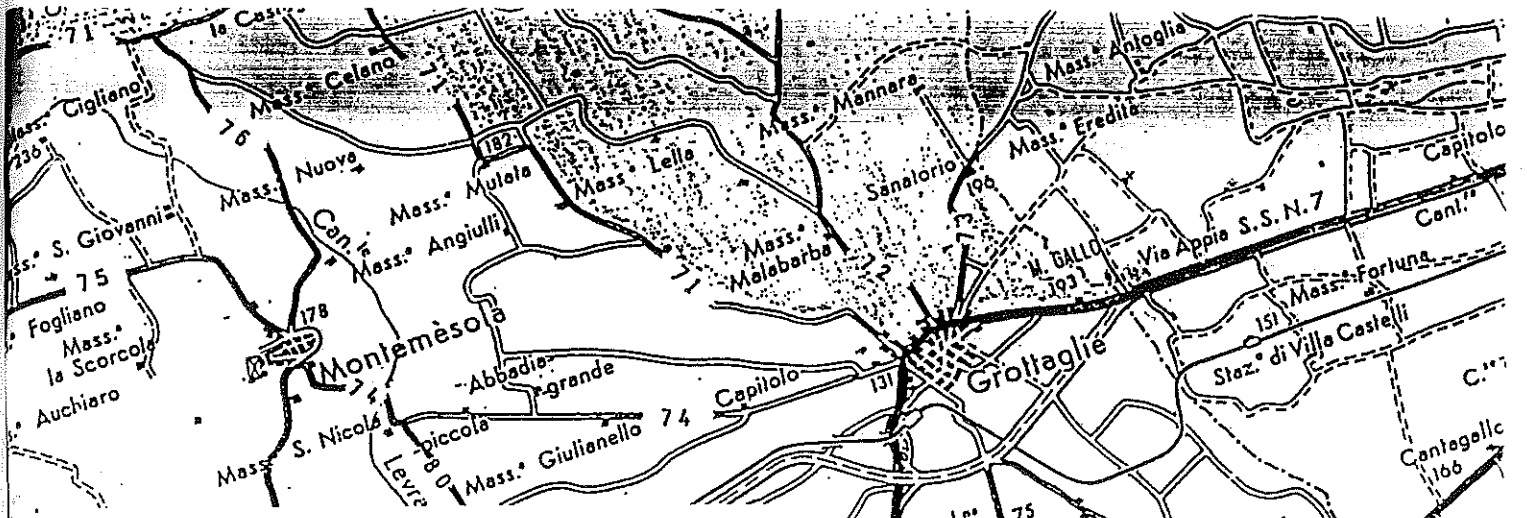
*Premesso*

- che con L.R. n° 38 del 21.12.1977 sono state classificate Strade Provinciali le strade di uso pubblico di cui all'elenco approvato dal Consiglio Provinciale di Taranto con delibera n° 241 del 14.07.1987;
- che con il citato D.R. è stata classificata Provinciale ai sensi dell'art.4 della citata L.R. n. 38/77 la strada n.123 " Pulsano Monacizzo" con inizio a Pulsano dallo spigolo di recinzione del Palazzetto dello Sport (via Lupara) all'inizio della piazzetta di Monacizzo";
- che con atto della Giunta Comunale n. 344 del 25.05.1993, il Comune di Pulsano ha delimitato il centro abitato ai sensi e per gli effetti dei DD.LL. 285/92 e 507/93 e una parte della S.P. n. <sup>123</sup>~~102~~ è rientrata nella predetta delimitazione, per cui occorre quindi rideterminare i nuovi capisaldi.

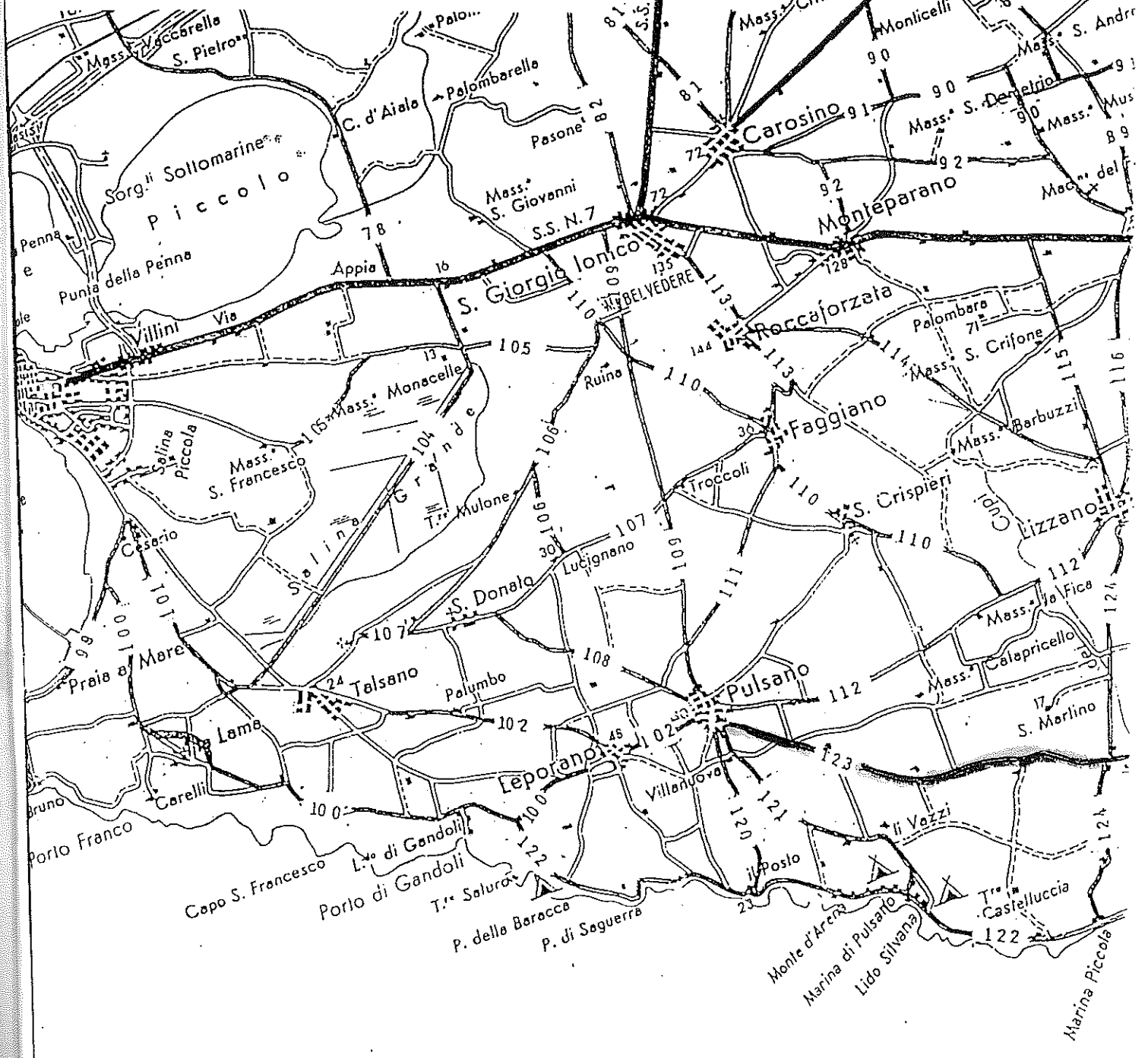
L'anno duemilauno il giorno 15 del mese di Febbraio si sono incontrati:

1. Il Geom. Michele BELLAVIA in rappresentanza della Provincia di Taranto;
2. L'Arch. Cosimo NETTI, in rappresentanza del Comune di Pulsano, hanno percorso il tronco della strada suindicata, come da allegata planimetria che fa parte integrante del presente atto e si procede alla redazione del verbale con il quale vengono fissati i capisaldi di inizio e termine della strada provinciale e conseguente consegna al Comune del tratto interno all'abitato.





S.P.n. 123 "Pulsano - Monacizzo"  
 Tratto Provinciale



Verbale letto confermato e sottoscritto:

IL SINDACO  
(dr. Luigi LATERZA)

IL SEGRETARIO COMUNALE  
(dr.ssa Mariella GALIA)

SI ATTESTA che la presente deliberazione:

A) è stata trasmessa:

al Prefetto di Taranto con lettera prot. n. .... del .....  
ai Capigruppo consiliari con lettera prot. n. ~~6834~~ del 14 MAG. 2001  
alla Sezione CO.RE.CO con lettera prot. n. .... del .....  
per iniziativa della Giunta Municipale  
su richiesta di un quinto dei consiglieri  
su richiesta del Prefetto

B) è divenuta esecutiva il giorno 14 MAG. 2001

perché dichiarata immediatamente eseguibile  
perché decorsi dieci giorni dalla pubblicazione  
perché decorso il termine di 30 giorni dalla data di ricezione  
del presente atto  
dei chiarimenti o elementi integrativi .....  
il CO.RE.CO. non ha comunicato l'adozione di un provvedimento di annullamento;  
perché il CO.RE.CO. ha comunicato di non aver riscontrato vizi di legittimità

C) è stata pubblicata all'Albo Pretorio di questo Comune dal ..... al .....  
Pulsano, li .....

IL SEGRETARIO COMUNALE

REGIONE PUGLIA

Sezione Provinciale Decentrata di Controllo  
Sugli Atti degli Enti Locali  
TARANTO

Prot. N. ....

La Commissione nella seduta del .....

PRENDE ATTO / ANNULLA

Taranto, .....

IL PRESIDENTE

f.to .....



Prot. n. 4300

Pulsano 18 FEB 2020

**OGGETTO: Trasmissione delibera di G.M. n. 344 del 25/05/1993. Richiesta prot. 4246 del 18/02/2020.**

**Al Responsabile della Trasparenza  
Sig. Arcangelo Libera  
S e d e**

In riscontro alla nota in oggetto richiamata, nel comunicare che quanto richiesto è di stretta competenza del Comando di Polizia Municipale si trasmette, in allegato, copia della delibera di Giunta Municipale n. 344 del 25/05/1993 avente ad oggetto: “Delimitazione del centro urbano – articoli 3 – 4 decreto legislativo 30/04/92, n. 285 – Nuovo Codice della Strada.”

L'istruttore amm.vo

Angela Lisi

**Il Responsabile del Settore Urbanistica  
Geom. Pasquale D'Amato**





15/7 2118/93  
C O P I A



**COMUNE DI PULSANO**  
PROVINCIA DI TARANTO

**DELIBERAZIONE DELLA GIUNTA MUNICIPALE**

N. 344 ANNO 1993 Prot. N. \_\_\_\_\_

OGGETTO: Delimitazione del centro abitato - articoli 3 - 4 decreto legislativo  
30/4/92, n°285 - Nuovo Codice della Strada.-

PARERI ex art. 53 L. 142/1990, allegati nel testo integrale

REGOLARITÀ TECNICA  
Parere: favorevole  
Data: 21/5/93  
Il Responsabile del servizio  
il Capo Sezione  
geom. Cosimo SCHIRANO

REGOLARITÀ CONTABILE  
Parere: favorevole  
Data: \_\_\_\_\_  
Il Responsabile di ragioneria  
rag. I. D'ERRICO

LEGITTIMITÀ  
Parere: favorevole  
Data: 22/5/93  
Il Segretario Comunale  
dr Francescopaolo DIGIESI

ATTESTAZIONE ex art. 55 L. 142/90

SI ATTESTA la copertura finanziaria della spesa e il relativo impegno  
Data: \_\_\_\_\_  
Il Responsabile del Servizio Finanziario  
rag. I. D'ERRICO

L'anno millenovecentonovantatré  
il giorno venticinque del mese di maggio  
alle ore \_\_\_\_\_ nella sala delle adunanze del Comune, regolarmente convocata, si è riunita la Giunta Municipale sotto la presidenza del Sindaco  
BISIGNANO ins. Luigi

e con l'intervento degli Assessori:

DE LUCA Arcangelo  
MAGRI' Giovanni  
D'ALFONSO Giuseppe  
MARRULLI Domenico  
PERRICELLI Luigi  
MENZA Francesco

	Presenti	Assenti
DE LUCA Arcangelo	X	
MAGRI' Giovanni	X	
D'ALFONSO Giuseppe	X	
MARRULLI Domenico		X
PERRICELLI Luigi	X	
MENZA Francesco	X	

Partecipa il Segretario Generale dr Francescopaolo DIGIESI

Il Presidente, riconosciuto legale il numero degli intervenuti, dichiara aperta la seduta e/o la discussione dell'argomento.

LA GIUNTA MUNICIPALE

Visto il Decreto Legislativo 30 aprile 1992, n. 285 - pubblicato sulla G.U. n. 114 del 18.5.92 s.o. - con il quale è stato approvato il Nuovo Codice della Strada, in vigore dal primo gennaio 1993;

Rilevato che l'art. 4 del decreto stabilisce:

"Ai fini dell'attuazione della disciplina della circolazione stradale, il Comune, entro centottanta giorni dalla data di entrata in vigore del presente codice provvede con deliberazione della giunta alla delimitazione del centro abitato:

La deliberazione di delimitazione del centro abitato come definito dall'art. 3 è pubblicata all'albo pretorio per trenta giorni consecutivi: ad essa viene allegata idonea cartografia nella quale sono evidenziati i confini sulle strade di accesso."

Preso atto che l'art. 3 definisce:

"Centro abitato: insieme di edifici, delimitato lungo le vie di accesso dagli appositi segnali di inizio e di fine. Per insieme di edifici si intende un raggruppamento continuo, ancorchè intervallato da strade, piazze, giardini o simili, costituito da non meno di venticinque fabbricati e da aree di uso pubblico con accessi veicolari o pedonali sulla strada."

Vista la cartografia e la relazione in data 21.5.93 all'uopo predisposte dall'Ufficio Tecnico Comunale, a cura del geom. Cosimo Schirano - redattore - e della sig.na Maria P. Morciano per collaborazione e disegni:

Visti i pareri favorevoli espressi in fase istruttoria, ai sensi dell'art. 53 della L. 142/90, sulla proposta della presente deliberazione:

- In ordine alla regolarità tecnica:  
Il Responsabile del Servizio  
-----  
*Luciano*
- sotto il profilo di legittimità:  
Il Segretario Comunale  
-----

Vista la legge 8.6.90, n. 142;

Con voti unanimi, palesi;

D E L I B E R A

1 - di approvare, ai fini dell'attuazione della disciplina della circolazione stradale secondo il Decreto legislativo 30.4.92, n. 285, la delimitazione del centro abitato, ai sensi degli articoli 3 e 4 del predetto decreto, riportata

nella cartografia e nella relazione all'uopo predisposte dall'Ufficio Tecnico Comunale in data 21.5.93, a firma del Capo Sezione geom. Cosimo Schirano, allegate alla presente quale parte integrante e sostanziale;

2 - di disporre la pubblicazione della presente delibera e degli atti allegati all'albo pretorio per trenta giorni consecutivi;

3 - di dare atto che questo provvedimento non comporta alcun impegno di spesa a carico del Comune;

4 - di sottoporre la presente ai sensi dell'art. 45 primo comma della legge 142/90 al visto del Coreco di Taranto;

Verbale letto, confermato e sottoscritto.

IL SINDACO - Presidente

F.to BISIGNANO

Il sottoscritto messo comunale  
attesta che il presente atto è  
stato pubblicato all'albo pretorio  
dal 11-7-93 al 14-8-93  
Pulsano, 20-8-93

Il Messaggio  
IL SEGRETARIO GENERALE

F.to dr. Francescopaolo DIGIESI

RELATA DI PUBBLICAZIONE

Si certifica che la presente deli-  
berazione sarà pubblicata all'Albo Pre-  
torio il - 3 GIU. 1993  
e vi resterà per gg.15 consecutivi

Pulsano, li - 3 GIU. 1993

IL SEGRETARIO GENERALE

F.to Dr. Francescopaolo DIGIESI

INVIO DELLA DELIBERAZIONE

ai Capigruppo consiliari ai sensi dell'art. 45 - c. 3 della legge ..

142/1990 - foglio N. \_\_\_\_\_ del \_\_\_\_\_

al Co.Re.Co.:  per iniziativa della stessa Giunta;

per richiesta di  $\frac{\text{un terzo}}{\text{un quinto}}$  di Consiglieri.  
(art. 45 L. 142/1990)

prot. n. \_\_\_\_\_ del \_\_\_\_\_

Per copia conforme.

Pulsano, li - 3 GIU. 1993

IL SEGRETARIO GENERALE

ESECUTIVITÀ DELLA DELIBERAZIONE

La presente deliberazione è divenuta esecutiva per:

- Dichiarazione di immediata eseguibilità (art. 47 c. 3 L. 142).
- Decorrenza gg. 10 dall'inizio della pubblicazione, senza richiesta di inoltro al Co.Re.Co. (art. 47 c. 2 L. 142).
- Decorrenza gg. 20 dal ricevimento dell'atto da parte del Co.Re.Co., senza adozione o comunicazione di provvedimento di annullamento (art. 46 c. 1 L. 142).
- Decorrenza gg. 20 dal ricevimento dei chiarimenti da parte del Co.Re.Co., senza adozione o comunicazione di provvedimento di annullamento (art. 46 c. 4 L. 142).
- Esame senza rilievi da parte del Co.Re.Co.:

REGIONE PUGLIA

Sezione Provinciale Decentrata di Controllo  
sugli Atti degli Enti locali  
TARANTO

Prot. N. 7426

La Commissione nella seduta del 22.6.93

prende atto

Taranto, li 23.6.93

IL PRESIDENTE

F.to Rano

CERTIFICATO DI PUBBLICAZIONE

La presente decisione è stata pubblicata  
all'Albo Pretorio per sette giorni consecutivi  
dal 15.7.93 al 14.8.93  
ai sensi della L. R. 6-3-79 n. 12.

Pulsano, \_\_\_\_\_

IL SEGRETARIO GENERALE



# COMUNE di PULSANO

PROVINCIA DI TARANTO

UFFICIO TECNICO

DELIMITAZIONE DEL CENTRO ABITATO

Articoli 3 e 4 Decreto Legislativo 30.4.1992 n°285

RELAZIONE

REDATTORE : Geom. Cosimo SCHIRANO

*Schirano*

COLLABORAZIONE E DISEGNI : Sig.na Maria P. MORCIANO

*Maria P.*

*Morciano*



DATA : 21 MAG. 1993

Prot. n°1180/ur

Con Decreto Legislativo 30 aprile 1992, n. 285 -  
pubblicato sulla G.U. n. 114 del 18.5.92 s.o. - è stato approvato  
il Nuovo Codice della Strada; in vigore dal primo gennaio 1993.

L'art. 4 del decreto stabilisce:

"Ai fini dell'attuazione della disciplina della  
circolazione stradale, il Comune, entro centottanta giorni dalla  
data di entrata in vigore del presente codice provvede con  
deliberazione della giunta alla delimitazione del centro abitato.

La deliberazione di delimitazione del centro  
abitato come definito dall'art. 3 è pubblicata all'albo pretorio  
per trenta giorni consecutivi: ad essa viene allegata idonea  
cartografia nella quale sono evidenziati i confini sulle strade  
di accesso."

L'art. 3 definisce:

"Centro abitato: insieme di edifici, delimitato lungo  
le vie di accesso dagli appositi segnali di inizio e di fine. Per  
insieme di edifici si intende un raggruppamento continuo,  
ancorché intervallato da strade, piazze, giardini o simili,  
costituito da non meno di venticinque fabbricati e da aree di uso  
pubblico con accessi veicolari o pedonali sulla strada."

Sulla planimetria alla scala 1:5.000 del rilievo  
aereofotogrammetrico, in dotazione al Comune, sono stati  
individuati i confini lungo le strade di accesso all'abitato di  
Pulsano ed all'abitato formatosi lungo la fascia costiera.

Allo scopo di evidenziare il confine ideale (o  
fittizio) della parte di territorio rientrante nella definizione  
di "raggruppamento continuo di fabbricati", è stata riportata la  
perimetrazione complessiva delle sezioni in cui è stata suddivisa  
e compresa la parte edificata del territorio comunale - fatta  
eccezione delle case sparse, o nuclei abitati con meno di 25  
fabbricati - nell'ultimo Censimento della Popolazione (12mo).

Tale perimetrazione è servita, in particolare, ad  
individuare con omogeneità la parte abitata (o abitabile) della  
fascia costiera, laddove la definizione dell'art. 3 è di  
problematica applicazione, avuto riguardo della impossibilità di  
circoscrivere raggruppamenti continui con caratteristiche  
pressoché uguali.

E' da prendere atto tuttavia che gli intervalli  
costituiti da strade, piazze, giardini o simili in questa parte  
del territorio hanno una estensione più ampia che nell'abitato di

*Long*

Pulsano vero e proprio, in correlazione alla diversa tipologia di edificazione, qui rappresentata quasi esclusivamente da villette isolate.

Sono stati trascritti i toponimi, così ripresi dalla Tav. 3 del vigente Programma di Fabbricazione, delle principali contrade costituenti l'abitato della fascia costiera; da ovest ad est: Luogovivo, La fontana, Canne, Montedarena, Serrone, Bosco Caggione.

La cartografia è completata dal riporto dell'intero territorio comunale desunta dalla tavola al 25.000 dell'IGM.

L'individuazione degli accessi all'abitato, in corrispondenza dei quali verranno posti gli appositi segnali di inizio e di fine, sono di seguito numerati ed elencati secondo la denominazione delle relative strade:

#### Abitato di Pulsano

- 1 - Strada Prov.le 102 Talsano-Leporano-Pulsano;
- 2 - Via Crocifisso;
- 3 - Strada Prov.le 109 S. Giorgio Jonico-Pulsano;
- 4 - Com.le vecchia Pulsano-S.Giorgio J. (via Monti);
- 5 - Com.le Pulsano-S.Crispieri;
- 6 - Strada Prov.le 112 Pulsano-Lizzano;
- 7 - Strada Prov.le 123 Pulsano-Monacizzo (via Lupara);
- 8 - Via Cornola;
- 9 - Strada Prov.le 121 Pulsano-Bosco;
- 10 - Com.le Le Canne;
- 11 - Strada Prov.le 120 Pulsano-Canne Monticelli;
- 12 - Com.le La fontana;
- 13 - Via Basento;
- 14 - Circ.ne per Leporano (via La Fosa);

#### Abitato della Fascia Costiera

- 15 - Strada Prov.le 122 Litoranea Salentina (ovest);
- 16 - Com.le Luogovivo (ovest);
- 17 - Com.le Luogovivo (nord);
- 18 - Com.le Rotondella;
- 19 - Com.le La Fontana;
- 20 - Strada Prov.le 120 Pulsano-Canne Monticelli;
- 21 - Com.le Le Canne;
- 22 - Strada Prov.le 121 Pulsano-Bosco;
- 23 - Viale Serrone;
- 24 - Strada Prov.le 121 Pulsano-Bosco;
- 25 - Com.le La Torretta;
- 26 - Strada Prov.le 122 Litoranea Salentina (est).

21 MAG. 1993



Il Capo Sezione  
geom. Cosimo Schirano

*Schirano*





